

**RAPLA VALLA ARENGUKAVA
AASTATEKS 2018-2025**

LISA 3

Rapla valla kantide arengueelistused

RAPLA 2020

SISUKORD

SISUKORD	2
EESSÕNA	3
ALU KANT	4
HAGUDI KANT.....	6
JUURU KANT	10
JÄRLEPA KANT	13
KABALA KANT.....	16
KAIU KANT	19
KODILA KANT	22
KUIMETSA KANT.....	24
KUUSIKU KANT	27
LIPA KANT	29
PURKU KANT.....	32
RAIKKÜLA KANT.....	35
RAPLA KANT	38
VAHASTU KANT	42

Pärast haldusreform kuulub Rapla valda 83 küla, 5 alevikku ja 1 linn. Tegu on suure asustusüksuste kogumiga, millega koordineerituma suhtlemise ja parema haldussuutlikuse eeldusel on tehtud ettepanek koonduda asulatel paikkondadeks ehk kantideks. Kandi all mõistame me järgmist - kant on sotsiaalne ja kultuuriline asustuse alkooslus, millel on ühine "meie-tunne". See on ala, mida asustab konkreetne kogukond ja mis on neile "oma".-Paikkondade elanikega vestlusringides 2018. a mais ja osavallakogudega kokkuleppe käsitleme Rapla valda edaspidi 14 kandina. Sellist jaotust on kasutatud ka Rapla valla arengukava koostamise liigendamisel.

Rapla valla arengukava koostamisel lähtutakse põhimõttest, kus põhidokument on kontsentreeritud infoga ning prioriteetsetele eemärkidele ja tegevustele keskenduv dokument. Samas ei saa suure valla järgnevate aastate arengut kirjeldades jääda nii napisõnaliseks. Sellest lähtuvalt on põhidokumenti saatmas hulk lisasid – see dokument on üks nendest ning kirjeldab nimetatud Rapla valla 14 kandi arengueelistusi. Arengueelistused on esitatud kujul, kus iga kandi osas tehakse lühike üldiseloostav sissejuhatus ning seejärel esitatakse arengueelistused tabeli kujul. Info kogumisel kasutati 2 erinevat allikat – eelnevalt kantide koostatud arengukavasid ning SWOT- analüüse ja ühinenud valdade arengukavasid. Lisaks viidi kõigis paikkondades läbi vestlusringid, milles esitati varem kogutud infot võimalikest vajadustest ning seejärel täiendati loetelusid koosolekul saadud infoga.

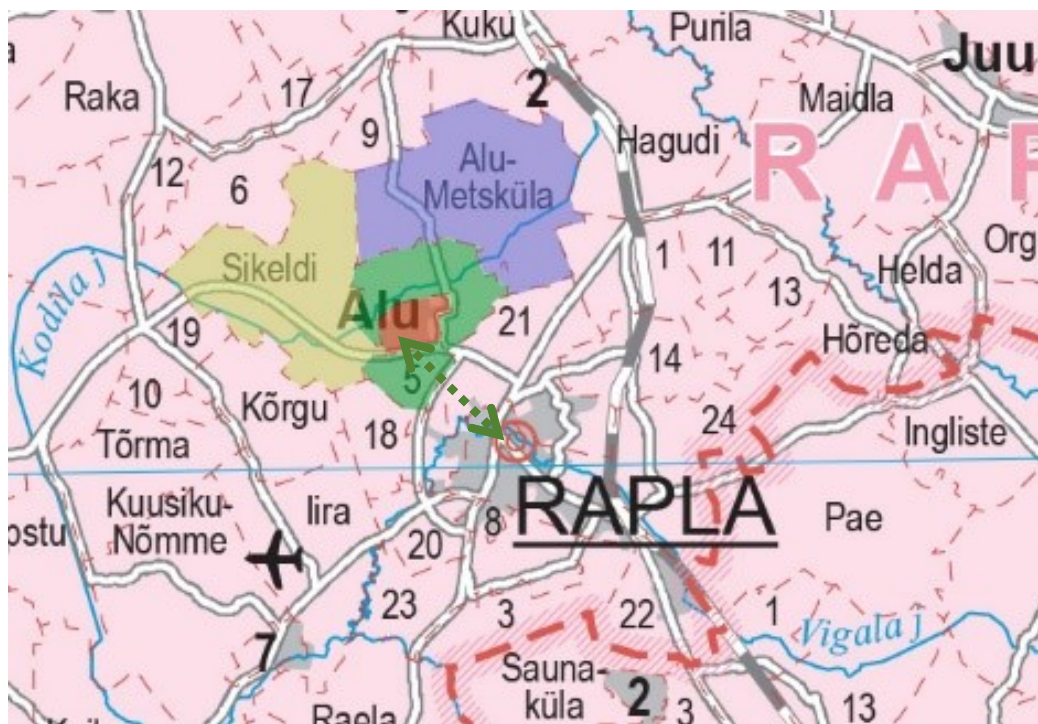
Vestlusringide tulemusena võib välja tuua, mida peetakse oluliseks, et kantides ehk elu maal oleks võimalik ka tulevikus:

- 1) heas korras teede- ja kommunikatsioonitaristu (teed ja tänavad, mobiil- ja internetiühendus, elekter, tänavavalgustus). Praegu on väga suur probleem teede olukord, mille on tinginud eelnevate perioodide teede remondi ebapiisav rahastus kui ka kliimatilised tingimused, mis on taristut tugevalt räsitud. Samuti peetakse väga oluliseks kergliiklusteede olemasolu, mis võimaldaks ohutut liiklemist jalgsi kui jalgrattaga kandiseselt kui ka kaugemale. Veel on probleemiks „koleehitised“ ja muud lagunevad hooned. Need on enamasti eraomanduses, seetõttu kohalikul kogukonnal puuduvad mõjutusvahendid. Siin oodatakse otsest abi kohalikul omavalitsuselt;
- 2) inim- ja loodussõbralik ning turvaline elukeskkond (üldine heakord, puhastatud veekogud ja nende ümbrus, laste mänguväljakud, bussiootepaviljonid, viidad, teadetetahvlid);
- 3) ühtne kogukond, külaelanike aktiivne osavõtt külaelust, kooskäimiskohtade olemasolu, ühiste ürituste korraldamise traditsioonid ja noortele vaba aja veetmise võimaldamine.

Arengueelistused ilmselt muutuvad ajas (osa tegevusi viiakse ellu ning osa eelistusi asendatakse uutega). Selleks vaadatakse dokumenti kantide elanikega süsteemselt üle ja uuendatakse. Objektivseks ajaühikuks on siinkohal uuendamine iga kahe aasta järel.

ALU KANT

Paikkonda nimetatakse keskse asula Alu aleviku järgi. Alu asub ca 5 km kaugusel vallakeskusest, Rapla linnast. Lisaks Alule kuuluvad kanti veel 3 küla: Alu-Metsküla, Kalevi küla (nr 5 joonisel) ja Sikeldi küla.



1. jaanuari 2020 seisuga on rahvastiku registri andmetel kandi elanike arv 957.

(Alu alevik – 774; Alu-Metsküla 42; Kalevi – 85; Sikeldi – 56 elanikku).

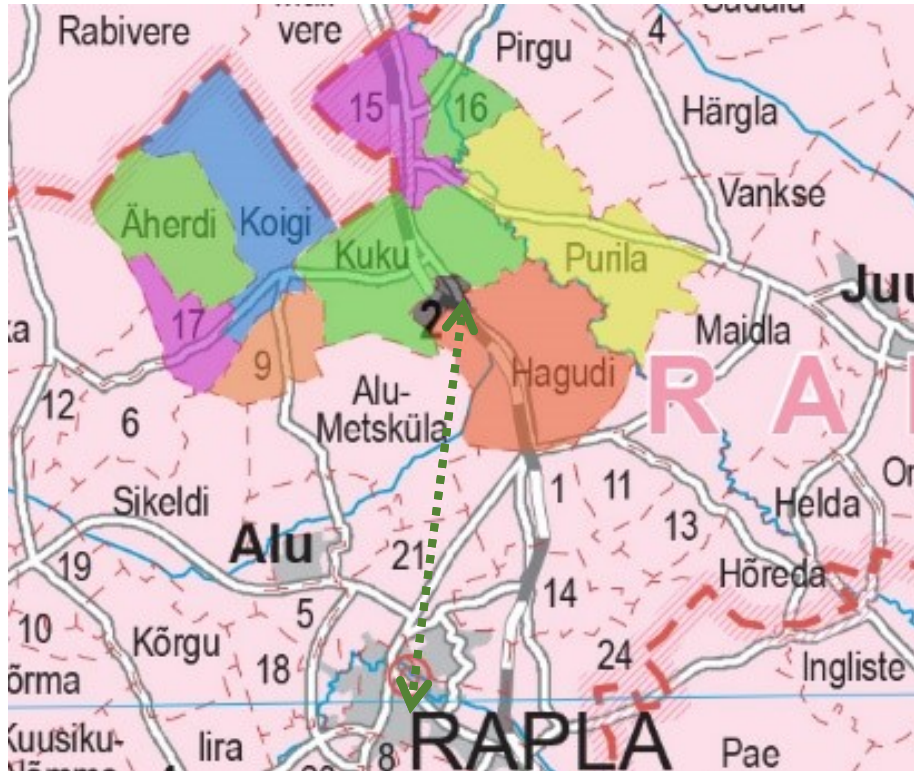
Alu alevikus kui kandi keskuses asuvad lasteaed, algkool, raamatukogu, avalik internetipunkt, noortetuba, kauplus (kus osutatakse ka teatud postiteenuseid), söökla, autoremonditöökoda, spordiväljak (korvpalli, võrkpalli, tennise mängimise võimalus), staadion (jalgpalli mängimise võimalus), spordihoone (korvpalli mängimise ja jõusaali kasutamise ning kooskäimise võimalus) ja sotsiaalmaja.

Kandi arengueelistused on saadud tabelisse kehtiva Alu kandi arengukava 2012-2020 analüüsi kaudu. Kandi arengukava uuendamine toimus 25. aprillil 2018.a. Rapla Vallavalitsuse korraldatud avalikus vestlusringis. Vestlusringi eesmärk oli välja selgitada elukeskkonna puudujäägid ja elanikkonna erinevate huvigruppide ühised ja erinevad vajadused.

	Noored (0-17 a)	Täisealised (18-64 a)	Eakad (65+...)
Üldine areng	Avalike teenuste säilimine Alus (lasteaed, kool, kauplus, raamatukogu jms)		
		Koleehitiste likvideerimine („Pentagoni“ hoone ja Tiigi maja), suhtlus omanikega	
	Paikkonna asutuste, tänavate, vaatamisväärsuste jms viitadega varustamine. Busside ootepaviljonide paigaldus		
Haridus	Alu kooli tegevus ja edasine areng		
	Hagudi-Alu-Metsküla õppe- ja matkarada. Arendus koostöös RMK-ga		
Sotsiaal- ja tervise valdkond	Preventiivne tegevus alkoholi ja teiste meelemärkide osas Asendustegevuste pakkumine	Turvalisuse tõstmine. Ennetustöö, sh sotsiaalmaja klientidega	
Kultuur, sport ja noorsootöö	Noortetoea tegevuste arendamine Alu spordihoones	Vabaõhu kooskäimiseks sobiliku koha leidmine, selle arendus	
	Alu Spordihoone areng SA Rapla Spordirajatised kaudu		
			Raamatukoguteenuse arendamine
Majandus, tehniline taristu ja looduskeskkond	Tänavavalgustuse rekonstrueerimine ja täiendav rajamine Alu alevikus		
	Liikluskorralduse ohutumaks muutmine Alu alevikus		
	Ühistranspordi korraldus ja selle parendamine. Kvaliteetne ühendus Rapla linnaga		
	Alu pargi arendamine rekreatsioonialana		
	Täiendavate prügikonteinerite (kastide) paigaldus pargis ja kogu alevikus		

HAGUDI KANT

Paikkonda nimetatakse keskse asula Hagudi aleviku järgi. Hagudi paikneb vallakeskusest, Rapla kesklinnast ca 9 km kaugusel. Ümber Hagudi aleviku (nr 2 kaardil) asuvad Hagudi ja Kuku külad, veidi eemal Purila, Seli (nr 16 kaardil), Rõa (nr 15 kaardil), Koigi, Äherdi, Seli-Nurme (nr 17 kaaardil) ja Mõisaaseme (nr 9 kaardil) külad. Piirkonda läbivad olulistest transpordi koridoridest Tallinn - Rapla – Türi maantee ning Tallinn – Lelle – Viljandi/Pärnu raudtee.



1. jaanuari 2020 seisuga on rahvastiku registri andmetel paikkonna elanike arv 782. (Hagudi alevik- 292; Hagudi küla – 94; Koigi – 41; Kuku – 110; Mõisaaseme – 14; Purila – 129; Rõa – 32; Seli – 42; Seli-Nurme 12; Äherdi - 16 elanikku).

Hagudi alevis asuvad lasteaed, põhikool, raamatukogu, avalik internetipunkt, postkontor, kauplused, mänguväljakud. Selis asub Kaitseministeeriumile kuuluv tervisekeskus. Rõa külas ja Purilas on rajatud külaplatsid koos spordi- ja mänguväljakutega. Aktiivne külaliikumine toimib Purilas, Rõa külas ja Hagudi külas, kus on valitud ka külavanemad. Külaelude arendamisega tegelevad piirkonnas järgnevad ühendused: MTÜ Hagudi Hakkajad, Purila MTÜ (www.purila.ee), MTÜ Rõa küla (www.roakyla.ee).

Piirkonda läbivad Tallinn - Rapla – Türi maantee ning Tallinn – Lelle – Viljandi/Pärnu raudtee. Elanike liiklemise seisukohalt on olulised ka Kose – Purila, Hagudi – Kodila, Seli-Koigi – Alu maanteed. Paljud teed on kruusakattega. Raudteejaam asub Hagudi alevikus. Seda läbivad Tallinn – Pärnu/Viljandi rongid. Piirkonda läbib Keila jõgi.

Hagudi piirkonnas on mitmeid kultuurimälestisi (riikliku kaitse all) ning pärandkultuuriobjekte (nt vanad talu- jt hoonete asukohad jms). Väärtuslikud maastikud on Hagudi küla lähiümbrus, Purila küla, Seli-Angerja tee ja selle lähiümbrus, Keila jõe lähiümbrus; miljööväärtuslik külakeskus Hagudi küla; miljööväärtuslikud mõisasüdamed Hagudi, Purila ja Seli mõisad.

Piirkonna arengueelistused on saadud all olevasse tabelisse kehtiva Hagudi kandi arengukava 2016-2020 analüüsi ja Rapla Vallavalitsuse korraldatud avaliku vestlusringi abil, mis toimus 07.05.2018.

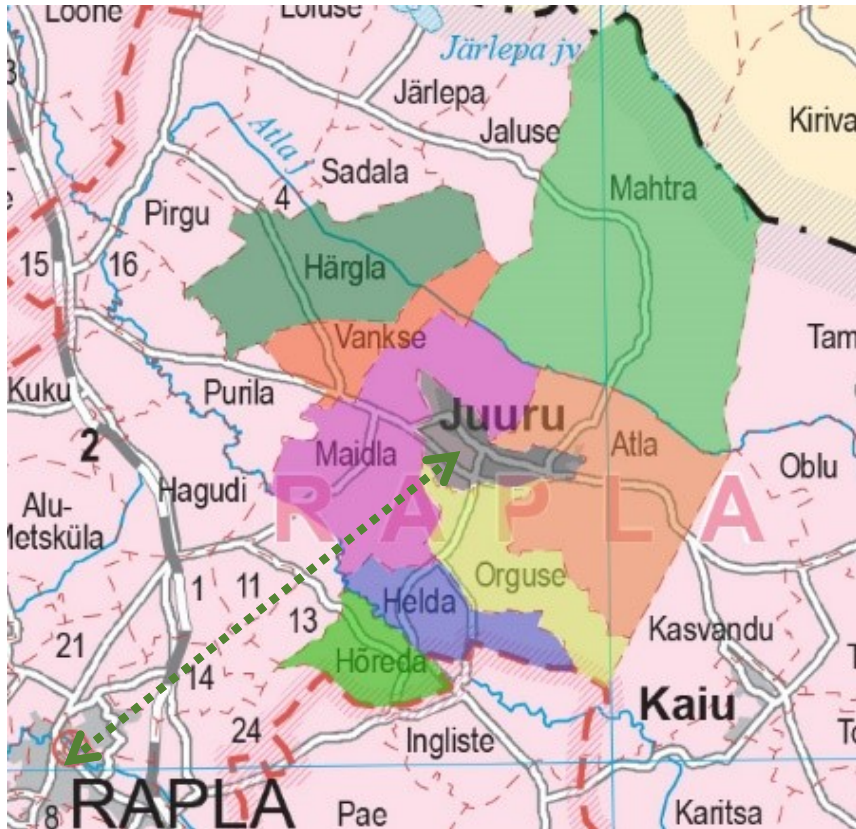
Vestlusringi eesmärk oli välja selgitada elukeskkonna puudujäägid ja elanikkonna erinevate huvigruppide ühised ja erinevad vajadused.

	Noored (0-17 a)	Täisealised (18-64 a)	Eakad (65+...)
Üldine areng	Ühistranspordiga liikumisvõimaluste parandamine (graafikud ei vasta vajadustele. Rong ei peatu õhtuti Hagudis ja Raplast pole võimalik õhtul koju saada)		
	Infovahetuse parandamine ürituste ja tegevuste kohta kas külavanematele või Rapla Valla Külade Ühendusele. Külade puudulik info valla kodulehel, selle pidev täiendamine		
Haridus	Turvakaamerate paigaldamine Hagudi kooli juurde (aitab tagada vara säilimist). Infotahvli paigaldamine kooli juurde		
	Hagudi kooli kui haridus- ja piirkonnakeskuse järjepidev areng (lasteaed, kool, ühistegevused)		
Sotsiaal- ja tervise valdkond			
Kultuur, sport ja noorsootöö	Hagudi staadioni ning kandi mänguväljakute korrastamine ja uuendamine ning tänavavalgustuse paigaldus		
Majandus, tehniline taristu ja looduskeskkond	Vajalik rajada kergliiklustee Hagudist Raplani, samuti Hagudist Rõa külla. Tõstab oluliselt jalgsi ja rattaga liiklejate ohutust nendel lõikudel.		
	<u>Purila prioriteet 2</u> - Hagudi-Purila vahelisele kruusateele mustkatte paigaldus. Hagudi külla viiva tee kehv olukord (vajalik kruusa pealevedu). Äherdi külas karjääri viiva tee olukord samuti kehv. ROHKEM TÄHELEPANU KOGU PIIRKONNA TEEHOOLDUSELE!		
	Kogu piirkonnas vaja paigaldada bussiootepaviljonid, infotahvlid.		
	Hagudi piirkonnas Keila jõe puhastamine ja hooldustööd koostöö KIK-iga. Võimalus arendada loodusturismi		
	Purila piirkonna mürasaaste olukorra lahendamine		
	Hagudi pargis ning rabas matkaraja arendamine koostöös KIKi ja RMKga. Loodusturismi võimalused.		
Purila piirkonnas olulised tegevused koostöös kohaliku MTÜ-ga: seltsimaja ja/või sauna rajamine, Purila <u>prioriteet 1</u> - Purila veski silla (jalakäiate sild) remont (sild on hetkel eraomandis ning mõisaga müügis, vajalik valla sekkumine), Mõisa metsapargi ja Purilas asuvate põlispuude hooldustööd. Pargis võimalik arendus tervisesprordiks, Purila mõisakompleksi avariitööde teostamine (hetkel mõis laguneb ja on hooldamata ning on muutunud ohtlikuks külastajatele/turistidele), ujumiskoha rajamine, teadetahvlite ja viitade korrastamine.			

Tänavavalgustuse vajadus Purilas (Lisapunktid -külaplats, jalakäiate sild jne.)

JUURU KANT

Paikkonda nimetatakse keskse asula Juuru aleviku järgi. Juuru paikneb vallakeskusest, Rapla kesklinnast ca 15 km kaugusel. Lisaks Juurule kuulub toimepiirkonda veel 8 küla: Atla, Helda, Höreda, Härgla, Maidla, Orguse, Vankse ja Mahtra küla.



1. jaanuari 2020 seisuga on rahvastiku registri andmetel paikkonna elanike arv 897

(Atla- 65; Helda- 46; Höreda- 15; Härgla- 50; Juuru- 469; Maidla- 88; Mahtra- 90; Orguse- 51 ja Vankse- 23 elanikku).

Juurus asuvad lasteaed, põhikool, raamatukogu, kauplus, rahvamaja, spordiplatsid, hooldekodu. Juuru on tuntud 1858. aastal toimunud Mahtra sõja paiga järgi. Juurus asub Mahtra Talurahvamuuseum, mis oma väljapaneku kaudu kirjeldab Mahtra sõjani viinud rahvarahutusi.

Piirkonna arengueelistused on saadud all olevasse tabelisse Rapla Vallavalitsuse korraldatud avalikel vestlusringidel, mis toimusid Juurus 08.05.2018 ja Mahtras 22.05.2018. Vestlusringi eesmärk oli välja selgitada elukeskkonna puudujäägid ja elanikkonna erinevate huvigruppide ühised ja erinevad vajadused. Täiendatud piirkondlike arutelude käigus 2019.aastal

	Noored (0-17 a)	Täisealised (18-64 a)	Eakad (65+...)
Üldine areng	Puhta elukeskkonna säilitamine maalises piirkonnas kvaliteetse elupaigana (puhas põhjavesi, suurte müraallikate puudumine jms). Külade tõmbekeskusena säilimine Tallinnale jt linnadest maale elama kolida soovivatele peredele.		
	Piirkondliku „Heade ideede“ (kaasav eelarve) andmebaasi tegemine, et ideed kaotsi ei läheks.		
	Piirkondlike külakeskuste (Mahtra seltsimaja, Järlepa HAKUKE jms) toimimise toetamine, hoonete remontimine, ühtse haldusteenuse pakkumine Puhke- ja haljasalade süsteemne planeerimine ja arendamine (Mahtra sõjaväli)		
	Viidasüsteemide parendamine		
Haridus	Lasteaed Sinilill hoone renoveerimine, mänguväljaku parendamine		
Sotsiaal- ja tervise valdkond	Piirkondlike sotsiaaleluruumide korrastamine, parendamine. Piirkondliku sotsiaaltöötaja ametikoha säilimine	Toetatud elamise korraldamine. Juuru ja Kaiu hooldekodu Juuru maja renoveerimine. Perearsti vastuvõtu ja hooldekoduteenuse jätkamine Juurus	
Kultuur, sport ja noorsootöö	Juuru spordiväljaku väljaehitamine (mänguväljak, pallimänguplatsid jne). Skatepargi renoveerimine.	Mahtra Talurahvamuuseumi ekspositsioonipinna, hoidlate, tööruumide parendamine. Mahtra vabahariduskeskuse arendamine Mahtra seltsimaja baasil	
	Valla esindusürituste traditsiooni jätkamine kultuuri- ja haridusasutuste, vabaühenduste ja ettevõtjate koostöös: ajaloolis-kultuuriline rännak „Tagasi Mahtrasse“.		
	Juuru staadioni väljaehitamine. Staadioni kõrval olevasse kogudusehoonesse võimalus ehitada riietusruumid, saun ja jõusaal		
Majandus, tehniline taristu ja looduskeskkond	Juuru aleviku kergliiklustee rajamine. (Tallinna mnt ning Staadioni tn ulatuses). Staadioni tänava olukorra parendamine. Talvise teehoolduse oluline parandamine		
	Liikluskiiruse piirangute seadmine Tallinna mnt kooli ja rahvamaja juures koostöös Maanteeametiga.		
	Härgla kavandatava lubjakivikarjääri ala ning seda ümbritsev ca 500ha metsamassiiv tervikuna määratlada kui väärtuslik rohevõrgustiku ja pärandmaastiku ala		

	Piirkondlike koleehitiste korrastamine/lammutamine.
	Heakorra ja haljastuse eest hoolitsemine (hooldus, istutamine ja muu hooldus)
	Rahvamaja sisemuse renoveerimine (elektrisüsteem, torud, lagi)
	Härgla kultuurikeskuse renoveerimine. Hoone on külm. Ümbrus korrastamata
	Juuru tänavavalgustuse süsteemide parendamine. Mahtra looduskaitseala väärtustamine ja tutvustamine ning sellele parema juurdepääsu loomine koostöös Keskonnaameti, maaomanike ning kodanike ühendustega
	Piirkonna bussiliikluse korrastamine Piirkonna jäätmekäitluse parendamine. Elektroonika ja ohtlike jäätmete ring kord aastas.

JÄRLEPA KANT

Piirkonda nimetatakse keskse asula Järlepa küla järgi. Järlepa asub ca 25 km kaugusel vallakeskusest, Rapla linnast. Lisaks Järlepale kuuluvad paikkonda veel 5 küla: Kalda (nr 4 kaardil), Lõiuise, Jaluse, Pirgu ja Sadala küla.



1. jaanuari 2020 seisuga on rahvastiku registri andmetel paikkonna elanike arv 475. (Kalda – 13; Lõiuise - 105; Jaluse – 32; Pirgu – 148; Sadala – 13 ja Järlepa - 164 elanikku).

Järlepat kui piirkonnakeskust tuntakse eelkõige Järlepa mõisaansambli ja selle vahetus läheduses asuva maakonna suurima, Järlepa järve järgi. Avaliku sektori teenuseid pakutakse Järlepa huvi- ja hariduskeskuses (HAKUKE). Seal asuvad lasteaed, raamatukogu ja spordisaal koos jõusaaliga, samuti ruumid ühistegevuseks.

Paikkonna arengueelistused on saadud all olevasse tabelisse Rapla Vallavalitsuse korraldatud avalikul vestlusringil, mis toimus 04.05.2018. Vestlusringi eesmärk oli välja selgitada elukeskkonna puudujäägid ja elanikkonna erinevate huvigruppide ühised ja erinevad vajadused.

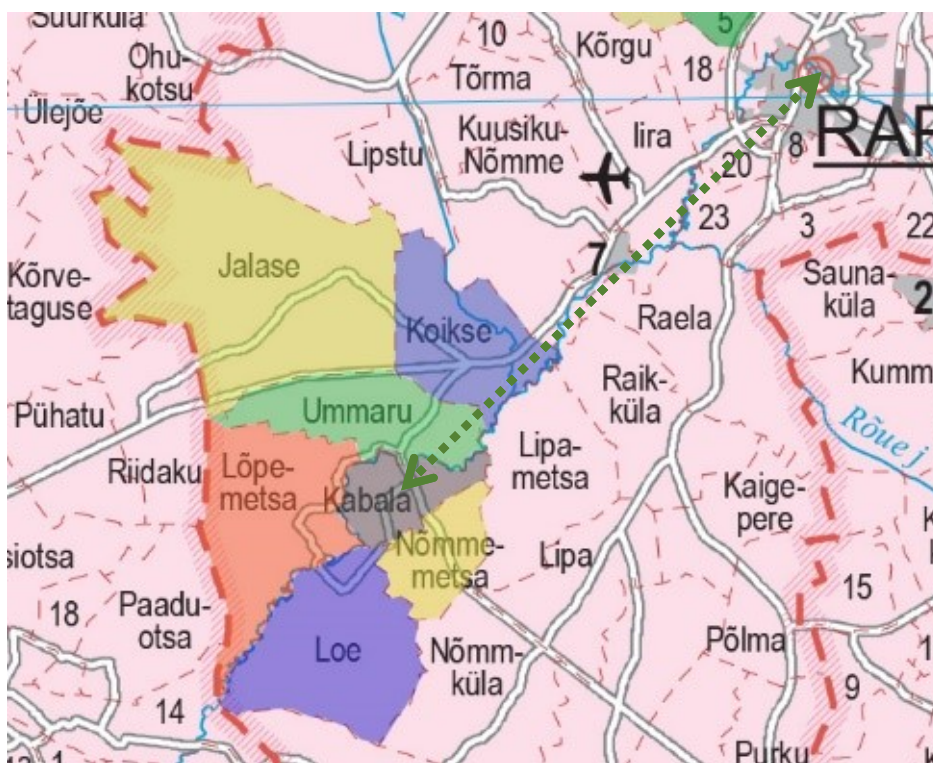
	Noored (0-17 a)	Täisealised (18-64 a)	Eakad (65+...)
Üldine areng	Rapla Teataja ei kõneta paikkonna inimesi. Vajalik erileht erinevate paikkondade kohta		
		Poodi või raamatukogusse lisateenuse korraldamine, näiteks osaline Omniva teenus	
	Järlepa järve avamine kogukonnale, ujumiskoha ning rannapiiri säilitamine järve ääres. Vajadusel luua servituudi kokkulepped maaomanikega		
	Parem bussiühendus Juuru ja Raplaga. Bussiootepaviljon Järlepa külasse.		
Haridus	Lasteaed Sinilill Järlepa maja õueala korrastamine. Mänguväljaku liiv välja vahetada. Maapinna korrastamine (vajumid jm)		
	Huvihariduse võimaluste pakkumine lastele, noortele, täiskasvanutele ja eakatele.(nt. huvialaring lastele loovuse, käsitöö, kokanduse vms)		
Sotsiaal- ja tervise valdkond		Sotsiaaltöötaja vastuvõtt piirkonnas	
Kultuur, sport ja noorsootöö	Seiklusraja loomine Hakukese juurde, metsa serva	Järlepa HAKUKE vajab perenaist/juhatajat, et piirkonnas säiliks ja areneks kultuurielu ja ühteoidev kogukond	
	Pirgu terviseraja jätkuv arendamine koostöös külaseltside ja ettevõtjatega		
	Järlepas erinevate võimalustega pallimängude platsi rajamine (multispordi ja tervise ala). Mänguväljaku, laululava, paadisilla parendamine.		
Majandus, tehniline taristu ja looduskeskkond	Parandada kruusateede hooldust. Teede olukord halveneb järjest. Mustkate Umbru teele, Pirgu-Seli mõisade vahelisele kruusateele.		
	Pirgu küla ja Järlepa küla piirkonna vee- ja kanalisatsiooni arenduse projekti algatamine.		
	Bussipeatuses ootepaviljoni paigaldus, mis praegu puudub.		
	Puhta elukeskkonna säilitamine maalises piirkonnas kvaliteetse elupaigana, kaevandused piirkonnas eemal hoida. Küla jätkusuutlikult toimivana hoidmiseks on vaja külla keskkonnasõbralikku kaugküttesüsteemi		
	Lõiuse-Tikkaru tee lõpetamine		
	Liikluskiiruse piirangute seadmine lasteaed Sinilill juures		

Jäätmemajanduse teadlikkuse tõstmine, elektroonika ja ohtlike jäätmete ring kord aastas, prügikastide lisamine mänguväljakule ja järve äärde

Uuendatud ja kaasaegne tänavavalgustus, sh ka järve äärne tee

KABALA KANT

Paikkonda nimetatakse keskse asula Kabala küla järgi. Kabala paikneb vallakeskusest, Rapla kesklinnast ca 15 km kaugusel. Lisaks Kabalale kuuluvad toimepiirkonda veel 6 küla: Jalase, Koikse, Loe, Lõpemetsa, Nõmmemetsa ja Ummaru.



1. jaanuari 2020 seisuga on rahvastiku registri andmetel paikkonna elanike arv 543.

(Jalase- 36, Kabala- 283, Koikse- 49, Loe- 20, Lõpemetsa- 69, Nõmmemetsa- 37, Ummaru- 49 elanikku).

Kabala külas on avalikest teenustest olemas lasteaed, põhikool, raamatukogu, teenuskeskus ja spordihoone.

Piirkonna arengueelistused on saadud all olevasse tabelisse Rapla Vallavalitsuse korraldatud avalikul vestlusringil, mis toimus 09.05.2018. Vestlusringi eesmärk oli välja selgitada elukeskkonna puudujääd ja elanikkonna erinevate huvigruppideühised ja erinevad vajadused. Täiendatud piirkondlike arutelude käigus 2019.aastal

	Noored (0-17 a)	Täisealised (18-64 a)	Eakad (65+...)
Üldine areng	Kabala kandi viitadega varustamine (praegu on keeruline leida otsitavat kohta)		
	Postiteenuse säilitamine ja arendamine piirkonnas, pakiautomaadi paigaldamine		
	Avaliku ruumi pakkumine teenuse pakkujatele (nt juuksur, massöör)		
Haridus	Kabala kooli ja lasteaia hoone rekonstrueerimine Kabala Põhikooli jätkamine põhikoolina ja lasteaiarühmade töö jätkumine Kabalas Täiskasvanute koolitamine ja huvitegevuste arendamine kohapeal Lahenduste otsimine kooli personali noorendamiseks		
Sotsiaal- ja tervise valdkond	Kabala terviseraja arendamine Kandi eakatele mõeldud koolituste ja huvitegevuste läbiviimine piirkonnas, eakatele ja abivajajatele erinevate teenuste arendamine ja pakkumine kohapeal.		
Kultuur, sport ja noorsootöö	Huvihariduse pakkumine lastele kohapeal. Noorsootöö arendamine	Kabala spordihoone edasiarendamine (saun, jõusaal). Samuti väli- spordiplatsi arendamine spordihoone juures	
	Kabala mõisapargis oleva laululava jätkuv arendus kooskäimiskohana		
	Raamatukogu teenuste mitmekesistamine		
	Kabala krossiraja arendamine turvaliseks ja õppe- ja libedasõidu rajaks, Kabala mänguväljaku ehitus		
	Kabala mõisa kujundamine külakeksusesks, kus pakutakse täiskasvanutele huvihariduses erinevaid koolitusi.		
	Nõmmküla lubjaahju korras hoidmine koostöös kolmanda sektoriga. Võimalus turismi arendamiseks		
Majandus, tehniline taristu ja looduskeskkond	Kergliiklusteede rajamine: Raikküla-Põlma, Raikküla-Rapla ja Koikse-Kabala suunas		
	Bussipeatused vajavad ootepaviljone ja valguspunkte		
	Vigala jõe äärse puhkeala arendamine (Kabala küla)		
	Interneti lairiba ühenduse loomine iga majapidamiseni		

Prügikonteinerit korrastamine, prügimajade ehitamine koos teabesiltide ja veograafikutega ringmajanduse arendamise eesmärgil

Kruusakattega teede viimine mustkatte alla

KAIU KANT

Paikkonda nimetatakse keskse asula Kaiu aleviku järgi. Kaiu paikneb vallakeskusest, Rapla kesklinnast ca 25 km kaugusel. Lisaks Kaiule kuuluvad toimepiirkonda veel 5 küla: Karitsa, Kasvandu, Tolla, Toomja ja Vana-Kaiu.



1. jaanuari 2020 1. jaanuari seisuga on rahvastiku registri andmetel paikkonna elanike arv 702.

(Kaiu- 369, Karitsa- 71, Kasvandu-51, Tolla- 81, Toomja- 46 ja Vana-Kaiu- 84 külaelanikku).

Kaiu on huvitav paik oma vaatamisväärsuste poolest. Kaiu keskusest 5,5 km lõuna pool, Kõrvemaa lääneserval, asub Loosalu raba, kus on sadu rabalaukaid. Rabas asub Loosalu järv, mis on Eesti suurim rabajärv oma 34,1-hektarilise pindalaga. Kaius, kandi keskuses, asuvad teenuskeskus, lasteaed, põhikool, muusikakool, huvikeskus, noortetuba, rahvamaja, jõusaal, saun, raamatukogu, hooldekodu ja kauplus. Lisaks on ka välitingimused sportimiseks staadioni, lasketiiru ja terviseraja näol.

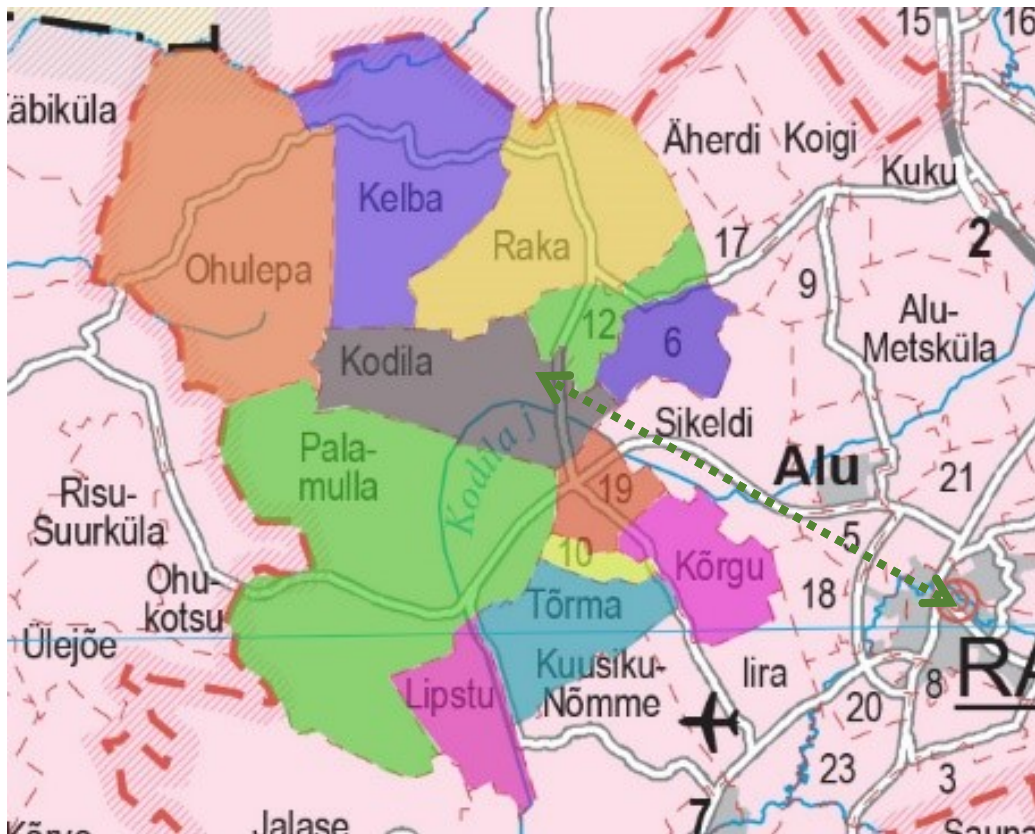
04. aprillil 2019. a viidi läbi Kaiu kandi Kaiu osavallakogu ja Kaiu teenuskeskuse poolt ringsõit, mille eesmärgiks oli kandi elanikega kohtuda ning anda ülevaade 2018. a tehtud töödest. Ühtlasi tutvustati ringsõidul Rapla valla arengukava koosseisus olevate lisade uuendamise protsessi. Kandi elanikega lepitati kokku uus kohtumine, mis leidis aset 16.04.2019. a. Kohtumise eestvedajaks ja läbiviijaks oli Kaiu piirkonna juht ning kohtumisel osalesid kandielanikud. Kokkusaamisel käsitleti eraldi Kaiu kandi arengueelseid järgmiseks perioodiks, mis on kajastatud all olevas tabelis.

	Noored (0-17 a)	Täisealised (18-64 a)	Eakad (65+...)
Üldine areng	Karitsu järve puhkekoha areng.		
	Info- ja viidatahvlitega varustatuse parandamine, sh ajaloolistel objektidel		
	Väikeettevõtluse arenemisele kaasaaitamine piirkonnas		
	Kiire internetiühenduse tagamine elanikele		
	Kaiu vabatahtliku päästekomando tegevuse toetamine		
Haridus	Lasteaed Triinutare ja Kaiu Põhikooli rekonstrueerimine		
Sotsiaal- ja tervise valdkond		Hooldekodu väitingimuste parandamine (aed, terrass)	
	Sotsiaalteenuse kättesaadavuse tagamine piirkonnas		
	Perearsti vastuvõtu korraldamine Kaius.		
Kultuur, sport ja noorsootöö	Piirkonna „märgiürituste“ arendamine ning selle kaudu kandi tuntuse suurendamine		
	Kaiu terviserajast tervisepargi arendamine		
	Kaiu staadioni kaasajastamine		
	Jänessaare muinastalu arengule kaasa aitamine		
	Mittetulundusühing Kiisa Vabaajakeskus poolt Kaiu muuseumi rajamisele kaasa aitamine		
	Kaiu peoplatsi projekteerimine ja rajamine		
	Skatepargi rekonstrueerimine		
	Bussipeatuste valguspunktidega varustamine, ootepaviljonide rekonstrueerimine ja rajamine		

Majandus, tehniline taristu ja looduskeskkond	Kaiu alevikus kõnniteede parandamine ja rajamine. Kergteedevõrgu arendamine Kaiu ning teiste lähikeskuste vahel (Kuimetsa, Juuru).
	MTÜ Kabli Puhkebaas tegevuse toetamine
	Elektirvõrkude üleandmise protsessi kiirendamisele kaasa aitamine Elfi Elektrilt Elektrilevile
	Kaius asuvate tuletõrjerveevõtu kohtade renoveerimine
	Ühistranspordi liinivõrgu parandamine (sh maakonnaülene transport)
	Vee- ja kanalisatsioonikava väljaarendamine Kaius. Sadevete ärajuhtimine
	Parkla rajamine Kaiu kooli ja staadioni alale

KODILA KANT

Paikkonda nimetatakse keskse asula Kodila küla järgi. Kodila paikneb vallakeskusest, Rapla kesklinnast ca 10 km kaugusel. Lisaks Kodilale kuuluvad toimepiirkonda veel 11 küla: Kelba, Kodila-Metsküla (nr 6 kaardil), Kõrgu, Lipstu, Mällu (nr 10 kaardil), Oela (nr 12 kaardil), Ohulepa, Palamulla, Raka, Tapupere (nr 19 kaardil) ja Tõrma.



1. jaanuari 2020 seisuga on rahvastiku registri andmetel paikkonna elanike arv 535.

(Kelba-25, Kodila-259, Kodila-Metsküla- 14, Kõrgu-17, Lipstu-10, Mällu-12, Oela-39, Ohulepa-18, Palamulla-35, Raka-71, Tapupere-10 ja Tõrma-25 elanikku).

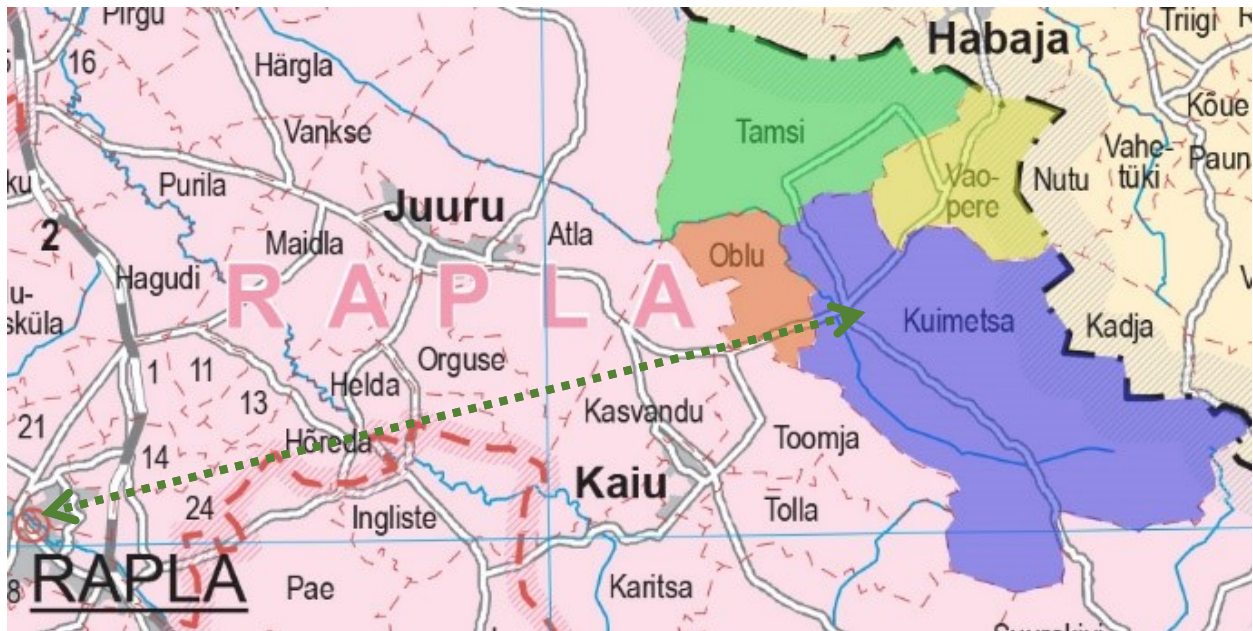
Avalikest teenustest Kodila külas lasteaed (ruumid on hiljuti renoveeritud), raamatukogu, avalik internetipunkt ja spordiväljak. Oela külas on rajatud puhkeala koos laululavaga, kooskäimiskohad/külaplatsid on kavandatud ka Kodila ja Palamulla küladesse. Tuntud inimestest on Kodila kandiga olnud seotud lauluisa Friedrich Reinhold Kreutzwald (noorpõlvekodu Ohulepa külas).

Kandi arengueelistused on saadud all olevasse tabelisse kehtiva „Kodila kandi arengukava 2012-2020“ analüüsist. Kandi arengukava uuendamine toimus 21.05.2018.a. Rapla Vallavalitsuse korraldatud avalikus vestlusingis. Vestlusingi eesmärk oli välja selgitada elukeskkonna puudujäägid ja elanikkonna erinevate huvigruppide ühised ja erinevad vajadused.

	Noored (0-17 a)	Täisealised (18-59 a)	Eakad (60+...)
Üldine areng	Tähistamist vajavate kohtade väljaselgitamine, kohtade juurde viitade, siltide jm paigaldamine vastavalt valla stiiliraamatule		
	Elanike reaalsete transpordivajaduste analüüs, läbirääkimised Põhja – Eesti Ühistranspordikeskusega liinivõrgu kohandamisel elanike vajadustele		
	Bussiootepaviljonide ühtse kujunduse kokkulepe, paigaldus piirkonna asulate peatustesse		
Haridus	Kodila lasteaiarühma säilitamine		
	Õpilastranspordi liinide vajaduspõhisemaks muutmine		
Sotsiaal- ja tervise valdkond	Matkaradade rajamine (Ohulepa - Põlli; Kodila – Linnuraba; Lipstu – Jalase). Kodila- Ohulepa-Põlli matkarada vajab silda.		
Kultuur, sport ja noorsootöö	Huvitegevuse korraldamine koolivaheaegadel	Jahimeeste ja külaelanike kooskäimisruumide väljaehitamine Kelba külas koostöös kohaliku aktiiviga.	
	Spordiplatside, mänguväljaku ja kooskäimiskoha rajamine Kodilas.		
	Traditsiooniliste ühisürituste jätkamine ja arendamine koostöös kandi aktiiviga (nt ühised jalgrattamatkad, orienteerumine, kihelkonnapäevad)		
Majandus, tehniline taristu ja looduskeskkond	Interneti ja mobiilside kvaliteedi parandamine. Tänavavalgustuse rekonstrueerimine ja täiendav rajamine kandi asulates		
	Teedeholduse panustamine, teede remont teehoiukava alusel (nt Kelba – Ohulepa tolmuabaks muutmine - MNT; Hagudi – Kodila maantee Raka ristist Seli-Koigi küläni tolmuabaks muutmine. Kelba - Adila tee remont		
	Oela – Kodila – Rapla kergliiklustee projekteerimine ja rajamine või Kodila -Olela- Alu (läbi Sikeldi). Samuti kergliiklusteed Hageri-Kodila-Kuusiku ja Hagudi-Kodila rajamine		
	Lagunenud ja kasutusperspektiivita hoonete ja rajatiste („koleehitiste“) kaardistamine ja omanike poole pöördumine.		
	Sorteeritud jäätmete konteinerite paigaldamine piirkonda (klaastaara konteiner)		

KUIMETSA KANT

Paikkonda nimetatakse keskse asula Kuimetsa küla järgi. Kuimetsa paikneb vallakeskusest, Rapla kesklinnast ca 30 km kaugusel. Lisaks Kuimetsale kuuluvad toimepiirkonda veel 3 küla: Oblu, Tamsi ja Vaopere.



1. jaanuari 2020 seisuga on rahvastiku registri andmetel paikkonna elanike arv 430.

(Kuimetsa- 323; Oblu- 13; Tamsi-31 ja Vaopere 63külaelanikku).

Kuimetsa on huvitav paik oma vaatamisväärsuste poolest. Kuimetsast lõunapool asub Käometsa raba koos oma kahe rabajärvega (Kadja järv ja Aeli järv), lisaks asub rabas hulgaliselt rabalaukaid. Kuimetsa on tuntud oma karstialal paiknevate Iida Urketega. Kuimetsas, kandi keskuses, asuvad raamatukogu, rahvamaja ja spordisaal. Lähim lasteaed ja kool asuvad 8 km kaugusel Kaius.

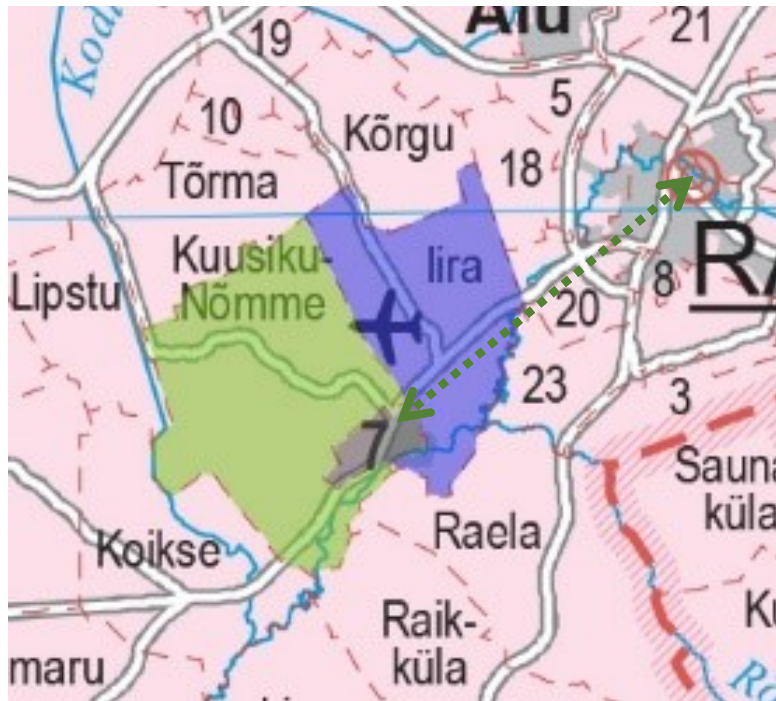
03. aprillil 2019. a viidi läbi Kuimetsa kandi Kaiu osavallakogu ja Kaiu teenuskeskuse poolt ringsõit, mille eesmärgiks oli kandi elanikega kohtuda ning anda ülevaade 2018. a tehtud töödest. Ühtlasi tutvustati ringsõidul Rapla valla arengukava koosseisus olevate lisade uuendamise protsessi. Kandi elanikega lepidi kokku uus kohtumine, mis leidis aset 18.04.2019. a. Kohtumise eestvedajaks ja läbiviijaks oli Kuimetsa kandi külanem ning kokkusaamisest võtsid osa, lisaks kandi elanikele, Kaiu piirkonna arenguspetsialist. Kokkusaamisel käsitleti eraldi Kuimetsa kandi arengueeliseid järgmiseks perioodiks, mis on kajastatud all olevas tabelis.

	Noored (0-17 a)	Täisealised (18-64 a)	Eakad (65+...)
Üldine areng	Info- ja viidatahvlitega varustuse parandamine, sh ajaloolistel objektidel		
	Kergliiklustee rajamine Vaopere-Kuimetsa-Villema		
	Kuimetsa vabatahtliku päästekomando tegevuse toetamine		
	Väikeettevõtluse arendamisele kaasaaitamine piirkonnas		
	Loodusturismi arendamine koostöös kohaliku aktiiviga		
	Kiire internetiühenduse tagamine elanikele		
Haridus	Huvihariduse parema kättesaadavuse tagamine Kuimetsas		
Sotsiaal- ja tervise valdkond	Mängu-/ronimisväljaku rajamine Kuimetsa külakeskusesse, sh olemasolevate atraksioonide parendamine	Sotsiaalteenuste kättesaadavuse tagamine piirkonnas	
Kultuur, sport ja noorsootöö	Kuimetsa rahvamaja tegevuste arendamine koostöös kohaliku MTÜga/külaseltsiga		
	Kuimetsa Spordihoone jätkusuutlikkus. Hoone baasil spordi- ja laagrikeskuse arendamine (partneri kaasamine)		
	Kuimetsa külaplatsi projekteerimine ja väljaehitamine, sh rahvamaja park.		
	Kuimetsa spordiväljaku väljaehitamine sh väljõusaali rajamine		
Majandus, tehniline taristu ja looduskeskkond	Teede korrashoidu panustamine sh Läbirääkimiste pidamine Maanteeametiga riigikõrvalmaantee 20130 Vaopere-Tamsi-Kuimetsa mustkatte alla viimiseks		
	Bussipeatuste valguspunktidega varustamine, ootepaviljonide rekonstrueerimine ja rajamine		
	Liiklusohutuse parandamine Kuimetsa kandis sh liikluskiiruse piirangute seadmine.		

	Koostöös Elektrileviga elektrikindluse tagamine kandis.
	Piirkonna koleehitiste likvideerimine, koostöö omanikega
	Ühistranspordi liinivõrgu parandamine (sh maakonnaülene transport)
	Kuimetsa ja Tamsi külakeskuses asuvate tuletõrjevõõtu kohtade renoveerimine

KUUSIKU KANT

Paikkonda nimetatakse keskse asula Kuusiku aleviku (nr 7 kaardil) järgi. Kuusiku paikneb vallakeskusest, Rapla kesklinnast ca 7 km kaugusel. Lisaks Kuusikule kuuluvad toimepiirkonda veel 2 küla: Iira ja Kuusiku-Nõmme küla.



1. jaanuari 2020 seisuga on rahvastiku registri andmetel paikkonna elanike arv 332

(Iira- 112, Kuusiku- 187 ja Kuusiku-Nõmme 33 külaelanikku).

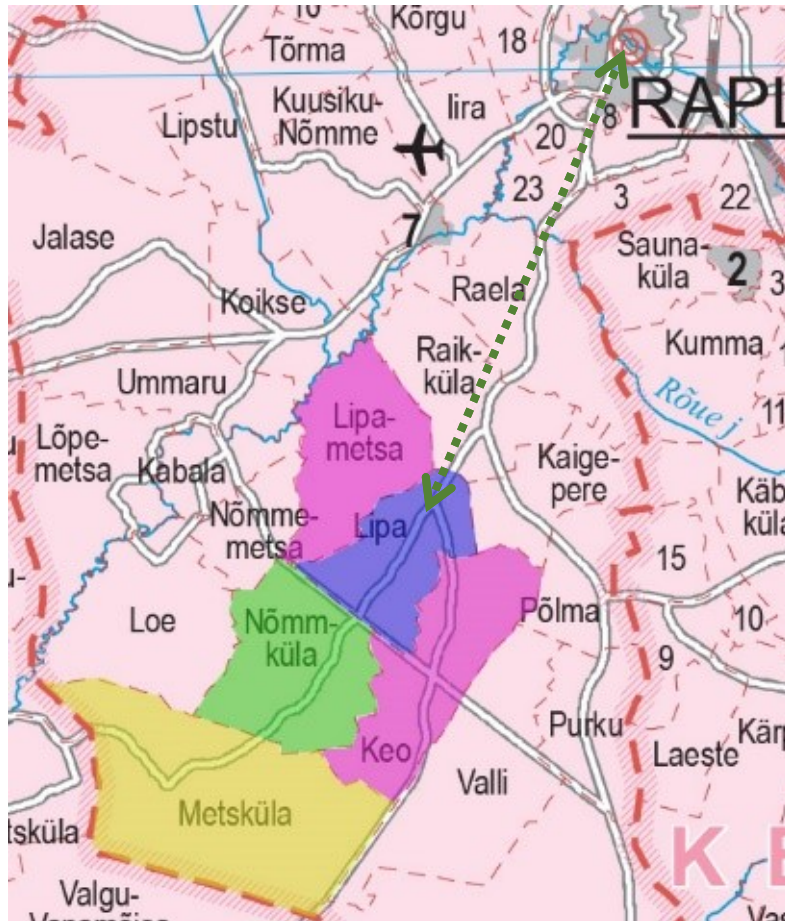
Kuusiku piirkonna tuntumad sümbolid on põllumajanduspark, Kuusiku park, Vigala jõgi, mõisakompleks (miljööväärtuslik ala), lennuväli ja ilmajaam. Endises Kuusiku mõisa valitsejamajas arendatakse Koolitus-ja külastuskeskuse teenuseid. Kuusiku Altveski vesiveski pais on korrastatud, omanik planeerib sinna turismiga seotud tegevusi. Avalikke teenuseid pakutakse Kuusikul lasetaia ja raamatukogu teeninduspunkti näol. Samuti on olemas noortetuba ning sama hoone ruume kasutab ka kogukond kooskäimiskohana.

Kandi arengueelistused on saadud all olevasse tabelisse kehtiva „Kuusiku kandi arengukava 2012-2020“ analüüsist. Kandi arengukava uuendamine toimus 18.05.2018 Rapla Vallavalitsuse korraldatud avalikus vestlusringis. Vestlusringi eesmärk oli välja selgitada elukeskkonna puudujäägid ja elanikkonna erinevate huvigruppide ühised ja erinevad vajadused.

	Noored (0-17 a)	Täisealised (18-64 a)	Eakad (65+...)
Üldine areng	Ühistranspordi korraldamine piirkonnas vajaduspõhisemaks.		
	Riigimaade munitsipaliseerimine Kuusiku kandis ja vastavalt vajadusele nende maade elanike kasutusse andmine		
Haridus	Kuusiku lasteaiarühma säilimine		
	Kuusiku koolitus- ja külastuskeskuse arendamine		
Sotsiaal- ja tervise valdkond		Kuusiku Hooldekodu sulandumine kandi tegemistesse. Kuusiku kandi külade traditsiooniliste ürituste jätkamine ja korraldamine	
Kultuur, sport ja noorsootöö	Laste spordivõimaluste kohapealne korraldamine ja arendamine	Iira külaplatsi rajamine Raamatukogu teenuste mitmekesistamine	
	Kuusiku Altveski kultuuri- ja vabaajakeskuse arendamine. Kuusiku tall- maneeži planeerimine ja arendamine. Valla omandis Kuusiku piirkonnas ning muinsuskaitse all olevate ehitiste ja rajatiste avariiremont ja säilivuse tagamine koostöös külaseltsiga.		
	Välja ehitada Kuusiku lipuväljak, milleks soovitakse vallalt luba maa kasutamiseks. Samuti Kuusiku mõisapargi kui kooskäimiskoha jätkuv heakorrastamine ja laululava ning sildade hea seisundi tagamine koostöös külaseltsiga.		
Majandus, tehniline taristu ja looduskeskkond	Kuusiku kandi kõige prioriteetsem soov on kergliiklustee rajamine Raplani.		
	Avaliku parkla rajamine Kuusikule. Liikluskorralduse ohutumaks muutmise - Rapla Märjamaa mnt lõigul Kuusiku lennujaama ristist kuni Altveskini.		
	Tänavavalgustuse parendamine (Kuusikul Mõisa tee ja Vahtra tn ja Iira külas). Vigala jõe Kuusikut läbiva osa puhastamine, jõeäärse ala korrastamine ja arendamine puhkealaks		
	Teha ettepanek Maanteeametile riigitee nr 20241 (Kuusiku põllumajandusparki viiv tee) mustkatte alla viimiseks Kuusiku-Nõmme küla lõpuni ja ohtlike puude kõrvaldamiseks tee äärtes. Vigala jõe Kuusikut läbiva ala korrastamine ja arendamine puhkealaks.		
	Veepuhastusjaama süsteemide korrastamine. Tiikide ja pargi kanalite puhastamine.		

LIPA KANT

Piirkonda nimetatakse keskse asula Lipa küla järgi. Lipa paikneb vallakeskusest, Rapla kesklinnast ca 13 km kaugusel. Lisaks Lipale kuuluvad toimepiirkonda veel Keo, Lipametsa, Nõmmküla ja Metsküla küla.



1. jaanuari 2020 seisuga on rahvastiku registri andmetel paikkonna elanike arv 207.

(Keo- 58, Lipa-91, Lipametsa-21, Nõmmküla-25 ja Metsküla-12 elanikku).

Lipa on tuntud eelkõige keeleteadlase Uku Masingu elukohana, samuti Lipa koolihoone/ajaloolise Raikküla Ministeriumikooli hoone asukohana (praegu kogukonna keskus). Avalikest teenusest on hetkel Lipal Kabala Lasteaia-Põhikooli lasteaiarühm ja Raikküla (Valla) Vabaajakeskus.

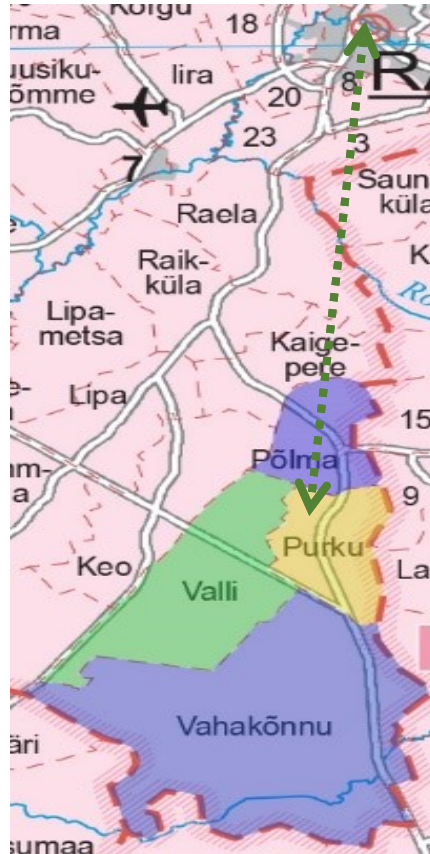
Piirkonna arengueelistused on saadud all olevasse tabelisse Rapla Vallavalitsuse korraldatud avalikus vestlusingis, mis toimus 23.05.2018. Vestlusingi eesmärk oli välja selgitada elukeskkonna puudujäägid ja elanikkonna erinevate huvigruppide ühised ja erinevad vajadused. Täiendatud piirkondlike arutelude käigus 2019.aastal

	Noored (0-17 a)	Täisealised (18-64 a)	Eakad (65+...)
Üldine areng	Kogukonna teenuste arendamiseks tingimuste loomine (nt pesupesemise teenus, saunateenus, toitlustusteenus, muruniitmise teenus, majutusteenus)		
	Vajaduspõhine teadete tahvlite paigaldamine külades, viitade, kaartide paigaldamine kandis		
Haridus	Lipa lasteaiarühma säilitamine, lasteaiarühma ruumide remontimine Alus- ja põhihariduse teavitustöö piirkonnas		
	Koolibussi liinide parandamine, muuta ebamõistlikult pikad ringid sobilikumaks		
Sotsiaal- ja tervise valdkond	Saunateenuse vajalikkus. Kandis elavate eakate vajaduste kaardistamine ja neile vajaduspõhiste teenuste arendamine, teavitustöö olemasolevatest sotsiaalteenustest		
	Toiduainete ja esmatarbekaupade kättesaadavuse tagamine (nt autokauplus vms)		
Kultuur, sport ja noorsootöö	Lastelaagrite korraldamine koostöös kohaliku kogukonnaga	Lipa spordiväljaku renoveerimise jätkamine koostöös MTÜ-ga	
	Huvitegevuse (huviringid) arendamine nii lastele kui täiskasvanutele		
	Lipa keskus koos ajaloolise Raikküla Ministeriumikooli hoonega kujundada kohaliku pärimuse, aja- ja kultuuriloo keskuseks. Kasutada piirkonna rikkaliku kultuurilise atraktiivsust turismivaldkonna edendamisel (Masing, Vetemaa, Langemets, linnus, lubjaahjud, matkarajad jne)		
	<u>Prioriteet 1</u> – ajaloolise Raikküla Ministeriumikooli hoone rekonstrueerimine		
	Lipa kandi külaplatside arendamiseks tingimuste loomine – lõkkeplatside rajamine, katusealused, voolu saamise võimalus		
	Vabaajakeskuses arendada välja raamatute laenutuspunkt olemasoleva raamatufondi baasil		
	Lipa külas (Valgu teeristis) asuva mälestuskivi ümbruse korrastamine		
Majandus, tehniline taristu ja looduskeskkond	Bussipeatustesse valgustus ja ootepaviljonid. Bussipeatuste sildid viia vastavusse tegelike nimede ja kohtadega (nt Raikküla kool - Lipa kooli juures, „Külanõukogu“ jne)		

	Interneti lairiba ühendus iga majapidamiseni
	Üle vaadata bussiringid, lisaliini vajadus liikumiseks Rapla-Lipa suunal ennelõunasel-lõunasel ajal. <u>Lahendada Külaotsal asuva (pole olemas) bussipetuse probleem.</u>
	Liikluskorralduse üle vaatamine kogu kandis, kiiruspiirangute alandamise vajadus Lipa külas, Keo külas, Nõmmkülas. Teeäärsete ohtlike puude eemaldamine.
	Kergliiklusteede arendamine, esmalt Lipa-Raikküla, seejärel Lipa-Kabala suunal.
	Teede korrastamine esmalt: <u>Prioriteet 2</u> - Lipa-Villema teelõik (mustkate) ja Metskülas asuvad teed. Järjepidev teede korrashoid, hõõveldamine (2-3 x aastas), tolmutõrje.
	Lipa Vabaajakeskuse hoone ümbruse pargi hoolduskava. Vananenud pargi hooldusraie esimesel võimalusel - oht nii hoonetele, rajatistele kui inimestele!
	Munitsipaal/sotsiaal/elamupindade loomine - Lipa koolimaja endise töökojamaja baasil. Kohalikule jahiseltsile võimalusel ruumide leidmine, tingimuste loomine Prügikonteinerite korrastamine koos teabesiltidega ringmajanduse eesmärgil. Teavitustöö.
	Raikküla Vabatahtliku Tuletõrjeseltsi Lipa komando võimekuse arendamine
	Korrastada tuletõrje veevõtukohtad

PURKU KANT

Piirkonda nimetatakse keskse asula Purku küla järgi. Purku paikneb vallakeskusest, Rapla kesklinnast ca 16 km kaugusel. Lisaks Purkule kuuluvad toimepiirkonda veel Põlma, Vahakõnnu ja Valli küla.



1. jaanuari 2020 seisuga on rahvastiku registri andmetel paikkonna elanike arv 307.

(Purku- 163, Põlma- 44, Vahakõnnu- 42 ja Valli- 58 elanikku).

Purku keskuses asub endine koolimaja, milles asuvad praegu Kabala Lasteaia-Põhikooli lasteaiarühm, noortetuba ja raamatukogu. Samuti on hoone kohaliku kogukonna kooskäimiskoht ning Purkust väljaspoole kõige tuntuma institutsiooni – Eesti Huumorimuuseumi asukoht. Lisaks asub Purkus ka spordiplats.

Piirkonna arengueelistused on saadud all olevasse tabelisse Rapla Vallavalitsuse korraldatud avalikus vestlusringis, mis toimus 24.05.2018. Vestlusringi eesmärk oli välja selgitada elukeskkonna puudujäägid ja elanikkonna erinevate huvigruppide ühised ja erinevad vajadused. Täiendatud piirkondlike arutelude käigus 2019.aastal

	Noored (0-17 a)	Täisealised (18-64 a)	Eakad (65+...)
Üldine areng	Purku koolimaja (Järvakandi ministeeriumikooli hoone) arendamine külakeskuseks, maja rekonstrueerimine		
	Postiteenuse säilitamine ja arendamine piirkonnas, pakiautomaadi paigaldamine		
		Viitade, kaartide paigaldamine kandis	
	Järvakandi mõisa territooriumi heakorratööd, vajalikud heakorratööd peahoone varemete ümbruses, vajalikud avariiremonttööd mõisa kabelis (ümmarguse võlvlaega kabel on Eestis harukordne ja selle katus kriitilises seisus), keldris ja jääkeldris. Mõisakompleksi huvipunktide tähistamine ning avalikkusele ligipääsu loomine, matkaraja loomine mõisapargi territooriumile.		
Haridus	Kabala Lasteaia-Põhikooli Purku lasteaiarühma säilitamine		
	Täiskasvanute täiendus- ja huvitegevuse arendamine kohapeal, raamatukogu teenuste mitmekesistamine		
Sotsiaal- ja tervise valdkond		Üldkehalist treeningut pakkuvate spordiringide toetamine elanike füüsilise ja vaimse tervise tugevdamiseks Kandi eakatele mõeldud koolitused ja huvitegevuste läbiviimine piirkonnas, eakatele abivajajatele erinevate teenuste arendamine ja pakkumine kohapeal.	
Kultuur, sport ja noorsootöö	Rapla Valla Avatud Noortekeskuse Purku noortetoa arendamine ja tegevuse toetamine	Kohaliku külaplatsi ehitamine, Eesti Huumorimuuseumi arengu toetamine	
	Purku mänguväljaku ehitus	Purku koolimaja juures oleva spordiväljaku korrastamine ja täiendamine. Palliplatsi ja väljõusaali rajamine	
	Purku koolimaja pargis asuva ausamba korrastamine ja hooldamine		
Majandus, tehniline taristu ja looduskeskkond	Kergliiklustee rajamine Rapla – Järvakandi maantee äärde (Purku-Raikküla-Rapla) ja Põlma-Kehtna suunal Tänavavalgustuse rekonstrueerimine energiatõhusamaks. Ühistranspordi vajaduspõhine korraldus. Purku koolimaja pargi liigirikkuse säilitamine ja täiendamine		
	Prügikonteinerite korrastamine, prügimajade ehitamine koos teabesiltide ja veograafikutega ringmajanduse arendamise eesmärgil.		

	Interneti lairiba ühenduse loomine iga majapidamiseni
	Kruusakattega teede viimine mustkatte alla
	Bussipeatused vajavad ootepaviljone ja valguspunkte
	Purku küla liikluskorralduse parendamine ja liiklusmärkide ülevaatus
	Teehoolduse täiustamine
	Tuletõrje veevõtukohta rekonstrueerimine

RAIKKÜLA KANT

Paikkonda nimetatakse keskse asula Raikküla küla järgi. Raikküla paikneb vallakeskusest, Rapla kesklinnast ca 10 km kaugusel. Lisaks Raikkülale kuuluvad toimepiirkonda veel Kaigepere ja Raela küla.



1. jaanuari 2020 seisuga on rahvastiku registri andmetel paikkonna elanike arv 366.

(Raikküla- 240, Kaigepere- 44, ja Raela -82 elanikku).

Raikküla on tuntud eelkõige ajaloo seisukohast oluliste objektidega - Raikküla mõisahoonete kompleks ning muinasaja käärijate pidamise koht Paka mäel. Avaliku teenusena pakutakse Raikkülas noortetoe teenust ning raamatukogu kasutamise võimalust.

Piirkonna arengueelistused on saadud all olevasse tabelisse Rapla Vallavalitsuse korraldatud avalikus vestlusringis, mis toimus 23.05.2018. Vestlusringi eesmärk oli välja selgitada elukeskkonna puudujäägid ja elanikkonna erinevate huvigruppide ühised ja erinevad vajadused. Täiendatud piirkondlike arutelude käigus 2019.aastal

	Noored (0-17 a)	Täisealised (18-64 a)	Eakad (65+...)
Üldine areng	Kergliiklusteede rajamine Raikküla-Põlma ja Pitseri-Rapla suunas Rapla valla piirini, kaugemas perspektiivis Lipa-Raikküla suunani		
	Viitade, kaartide paigaldamine kandis Postiteenuse säilitamine ja arendamine piirkonnas, pakiautomaadi paigaldamine		
Haridus	Raikküla Kooli edasise arengu ja perspektiivi selgitamine. Koostöö kooli haldajaga		
	Täiskasvanute koolitamine ja huvitegevuste arendamine kohapeal		
Sotsiaal- ja tervise valdkond	Kandi eakatele mõeldud koolitused ja huvitegevuste läbiviimine piirkonnas, eakatele abivajajatele erinevate teenuste arendamine ja pakkumine kohapeal		
Kultuur, sport ja noorsootöö	Raikküla raamatukogu ja noortetoa säilimine ning arendamine kogukonnakeskuseks	Raikküla mõisakompleksi (sh park) säilitamine, arendamine ja väärtustamine Rapla maakonna turismi arengukava 2011-2020 punkt 2.3. Mõisakomplekside renoveerimine ja eksponeerimine (sh Raikküla)	
	Paka mäel Raikküla kärajate käivitamine ja traditsiooniks muutmine. Raikküla küla spordiplatsi - mänguväljaku ehitamine		
	Raikkülas tegutseb MTÜ Raikküla Kultuurikeskus – teemaüritused, kontserdid, etendused, foto-ja kunstinäitused, taidlusringid. Rahvakultuuri hoidmine ja kohaliku kultuurielu edendamine.		
	Raikküla noortekeskuse (alates 01.01.2019 Rapla Valla Avatud Noortekeskus) arendamine		
Majandus, tehniline taristu ja looduskeskkond	Ühisveevärgi ja –kanalisatsioonisüsteemide uuendamine ja väljaehitamine vastavalt Raikküla kandi ühisveevärgi ja –kanalisatsiooni arendamise kavale		
	Prügikonteinerite korrastamine, prügimajade ehitamine koos teabesiltide ja veograafikutega ringmajanduse arendamise eesmärgil		

	Teehoiu kava järgimine. Raikküla mõisa ait-kuivati- esise valla transiidtee korrastamine
	Bussipeatustesse valgustuse ja katusealuste paigaldamine. Bussipeatuste sildid viia vastavusse tegelike nimede ja kohtadega
	Interneti lairiba ühendus iga majapidamiseni
	Kruusakattega teede viimine mustkatte alla

RAPLA KANT

Paikkonda nimetatakse keskse asula Rapla linna järgi. Lisaks Raplale kuuluvad toimepiirkonda veel Aranküla (nr 1 kaardil), Juula (nr 3 kaardil), Mahlamäe (nr 8 kaardil), Nõmme (nr 11 kaardil), Oola (nr 13 kaardil), Ridaküla (nr 14 kaardil), Sulupere (nr 18 kaardil), Väljataguse (nr 23 kaardil), Tuti (nr 20 kaardil), Ülejõe (nr 24 kaardil), Uusküla (nr 21 kaardil) ja Valtu külad (nr 22 kaardil).



1. jaanuari 2020 seisuga on rahvastiku registri andmetel paikkonna elanike arv 6482.

(Rapla- 5015, Aranküla- 27, Juula- 72, Mahlamäe-74, Nõmme-25, Oola- 28, Ridaküla-31, Sulupere-222, Väljataguse-110, Tuti-82, Ülejõe-91, Uusküla-427, Valtu- 215 ja Rapla valla täpsusega-63 elanikku).

Rapla kant koos Rapla linnaga asub maakonnakeskuses ja tänu sellele pakub kõiki avaliku sektori teenuseid. Ajaloolises mõistes on Rapla piirkonna tähtsamateks maamärkideks Rapla kirik, Rapla kivisild ja Kalevipoja luisukivi.

Rapla kandi asukoht maakonna- ja vallakeskusena Rapla linna ümber, külade rahvastiku senised positiivsed muutused ning üsna suur huvi elamu- ja ettevõtluspiirkondade arendamise vastu on eeldused kandi jätkuvale arengule. Kandi ehituslik ja majanduslik areng toimub eeskätt umbes kahe kilomeetri raadiuses ümber Rapla linna piiri. Raplat ümbritsev „rõngas“ on ka edaspidi peamiselt elamute piirkond, mille elanikud käivad tööl eeskätt Raplas, aga ka Tallinnas ja mujal. Samas nähakse selles piirkonnas tulevikus ette ka mitmeid ettevõtlus- ja puhkealasid.

Piirkonna arengueelistused on saadud all olevasse tabelisse „Rapla kandi arengukava 2012-2020“ analüüsist. Kandi arengukava uuendamine toimus 29.05.2018.a. Rapla Vallavalitsuse korraldatud avalikus vestlusringis. Vestlusringi eesmärk oli välja selgitada elukeskkonna puudujäägid ja elanikkonna erinevate huvigruppide ühised ja erinevad vajadused.

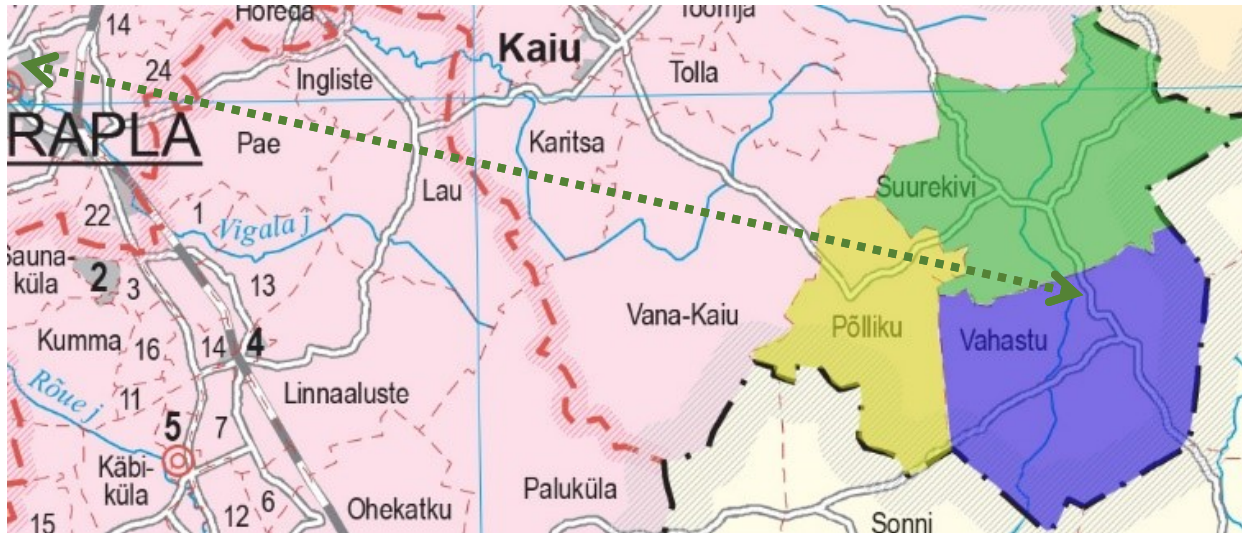
	Noored (0-17 a)	Täisealised (18-64 a)	Eakad (65+...)
Üldine areng	Rapla linna ja kandi vahelise tasakaalu leidmine (keskus – tagamaa). Uute piirkondade identiteedi säilitamine Rapla linna kõrval		
	Ühistranspordi võrgu vajaduspõhisemaks muutmine koostöös Põhja-Eesti Ühistranspordikeskusega		
	Viitade parandamine kogu kandis (ühtne kujundus, süsteemsus)		
	Bussiootekohtade ehitamine ja uuendamine		
	Ettevõtlusele soodsate tingimuste loomine ja uute elanike valda meelitamine koostöös partneritega uusarenduste rajamise kaudu		
	Rapla Naksitrallide lasteaia rekonstrueerimine		
	Rapla linna lasteaedade mänguväljakute täiustamine		
	Rapla Kesklinna Kooli hoone ümbruse projekteerimine, väljaarendamine		
	Rapla Vesiroosi Kooli hoone ümbruse väljaarendamine vastavalt õueala planeeringule		
	Rapla muusikakoolile uute tingimuste loomine, asukoha valik koos projekteerimisega.		
Sotsiaal- ja tervise valdkond	Rekreatsioonialade (Rapla Lastepargi jms) arendamine	Rapla Hooldekeskuse uue hoone väljaehitamine koos päevakeskusega	
		Rapla terviselinnaku (üldhaigla, perearstikeskus, hooldekeskus) kui ühtse kvaliteetse ravi- ja hooldusteenuste väärtustamine ning väljaarendamisele kaasaitamine	
		Rapla Kuusiku tee 5 hooldekeskuse hoone ümberehitamine sotsiaalkorteriteks	
	Vesiroosi tervisepargi edasiarendamine		
	Rapla skatepargi arendamine vastavalt Vesiroosi Kooli õueala planeeringule		
	Külaplatside ideede toetamine		
	Rapla veekeskuse ehitus koostöös strateegilise partneriga		
	Rapla Muusikapargi idee väljaarendamine		
	Sulupere ja Rapla lastepargi mänguväljakute korrastamine ja arendamine		
	Tennisekeskuse rajamine koostöös strateegilise partneriga		

	Rapla spordihoone (Aasa tn) rekonstrueerimine. Piirkonna korvpallilugu tutvustava ekspositsiooni loomine hoones Rapla Korvpallikooli eestvedamisel
	Rapla Spordirajatised SA-ga koostöös Rapla valla spordiobjektide haldamine. Nende objektide parendamisele kaasaaitamine
	Rapla kardiraja arendamisele kaasaaitamine
	Väljõusaalide ja lauatenniselaudade paigaldamine Rapla linnas ja lähiümbruses
	Rattaraja tegemine Tammemäele
	Rapla Kesklinna Kooli staadioni rekonstrueerimine
	Rapla Keskraamatukogu ruumilahendusele projekti koostamine ja hoone rekonstrueerimine
Majandus, tehniline taristu ja looduskeskkond	Vajadus kergliiklusteede võrgustiku parendamisele (üldplaneeringu ja maakonnaplaneeringu alusel)
	Rapla keskväljaku jätkuv arendamine (endine turu piirkond – läbimurre Kesklinna Kooli suunas)
	Rapla kandi tänavavalgustusüsteemide rekonstrueerimine energiatõhusamaks
	Rapla raudteejaama taristu väljaarendamine
	Rail Balticu võimaliku peatuse asukoha väljaselgitamine. Vajaliku kohaliku taristu planeerimine ja väljaehitamine
	Valtu Öökulli paisjärve puhkeala arendamine
	Vigala jõe puhastamine ja jõepromenaadi arendamine
	Rapla linna ja lähiümbruse parkide ja rohealade korrastamine
	Rapla linna sademeveevõrkude rajamine
	Rapla linna ja lähiümbrus ühisveevärgi ja –kanalisatsiooni rajamine ning korrastamine
	Teede ja tänavate rekonstrueerimine (valla teehoiukava alusel)
	Ridaküla puhkeala rajamine
Koerte jalutusplatsi rajamine Rapla linna	
Lagunevate hoonete lammutamine, osaleda ja kaasa aidata kolehoonete lammutamisel.	

Tuule ja päikeseenergia laialdasem rakendamine munitsipaal asutuste ja munitsipaal elamufondi energiakulude vähendamiseks.

VAHASTU KANT

Paikkonda nimetatakse keskse asula Vahastu küla järgi. Vahastu paikneb vallakeskusest, Rapla kesklinnast ca 40 km kaugusel. Lisaks Vahastule kuuluvad toimepiirkonda veel Põlliku ja Suurekivi külad.



1. jaanuari 2020 seisuga on rahvastiku registri andmetel paikkonna elanike arv 123.

(Põlliku- 23, Suurekivi- 31 ja Vahastu- 69 elanikku).

Vahastu on vallakeskusest arvestatuna Rapla valla kõige kaugem kant. Vahastu on huvitav paik oma vaatamisväärsuste poolest. Küla lähedale jääb Aela-Viirika sookaitseala (üldpind 2602 ha). Vahastu ja Piiumetsa vahele, Rapla ja Järva maakonna piirile, jääb Piiumetsa sookaitseala (582 ha). Vaatamisväärt on ka Vahastu linnamägi ehk Linnasemägi. Vahastus, kandi keskuses, asuvad kirik, kalmistu, raamatukogu, kauplus ja Trehvamise Tare, mis on ühtlasi kogukondlik kooskäimise koht. Vahastus tegutsevad vabatahtlik päästekomando ja mittetulundusühing Vahastu Küla Selts.

29. märtsil 2019. a viidi läbi Vahastu kandi Kaiu osavallakogu ja Kaiu teenuskeskuse poolt ringsõit, mille eesmärgiks oli kandi elanikega kohtuda ning anda ülevaade 2018. a tehtud töödest. Ühtlasi tutvustati ringsõidul Rapla valla arengukava koosseisus olevate lisade uuendamise protsessi. Kandi elanikega lepidi kokku uus kohtumine, mis leidis aset 07.04.2019. a. Kohtumise eestvedajaks ja läbiviijaks oli Vahastu kandi külavanem ning kokkusaamisest võtsid osa, lisaks kandi elanikele, Kaiu osavallakogu esimees, Kaiu piirkonna juht ja kandiga seotud Rapla vallavolikogu liige. Kokkusaamisel käsitleti eraldi Vahastu kandi arengueelseid järgmiseks perioodiks, mis on kajastatud all olevas tabelis.

	Noored (0-17 a)	Täisealised (18-64 a)	Eakad (65+...)
Üldine areng	Oandu-Ikla matkatee äärde Põlliku-Suurekivi lõigul ränduritele puhkekoha arendamine (koostöös maaomanikega)		
	Kiire internetiühenduse tagamine elanikele		
	Ajalooliste objektide info- ja viidatahvlitega varustatuse parandamine		
	Väikeettevõtluse arenemisele kaasaaitamine piirkonnas.		
	Põlliku vana sepikoja taastamine ja külaplatsi arendamine		
	Vahastu päästekomando tegevuse toetamine		
Haridus	Suveperioodil (kooli vaheajal) mobiilse huvitegevuse pakkumine		
Sotsiaal- ja tervise valdkond	Perearsti vastuvõtu korraldamine Vahastus		
	Mängu-/ronimisväljaku rajamine Vahastu külakeskusesse		Väljõusaali rajamine Vahastu külakeskusesse
	Vahastu rahvamaja (Trehvamise tare) tegevuste arendamine koostöös kohaliku MTÜ-ga/külaseltsiga		
	Kohalike traditsiooniliste ürituste läbiviimine koostöös kohalike MTÜ-dega		
Majandus, tehniline taristu ja looduskeskkond	Vallatee 2770028 Einsemäe tee ning avalikus kasutuses oleva 2770133 Tõrvaaugu tee kruusakatte parendamine, Vahastu rahvamaja esise parkla ning Vahastu kalmistu parkla katte uuendamine. <u>Prioriteet 1</u> - Läbirääkimiste pidamine Maanteeametiga riigikõrvalmaantee 15129 Paide-Roovere-Kuimetsa mustkatte alla viimiseks. Vallatee 2770005 Pallipere tee viimine mustkatte alla.		
	Ühistranspordi liinivõrgu parendamine (sh maakonnaülene transport)		
	Vahastu kiriku ja kalmistu tegevuse korraldamine koostöös kogudusega		
	<u>Prioriteet 2</u> - Põlliku külakeskuse valguslahenduse planeerimine ja teostus		
	<u>Prioriteet 3</u> - Vahastu külakeskuses asuva tuletõrje veevõtukohta renoveerimine.		
	Vahastu külakeskusesse lipuväljaku rajamine ning Pritsimaja kinnistul laguneva kuuri korrastamine		